

Carte Géologique



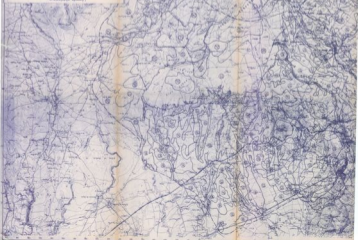
CARTE PÉDOLOGIQUE

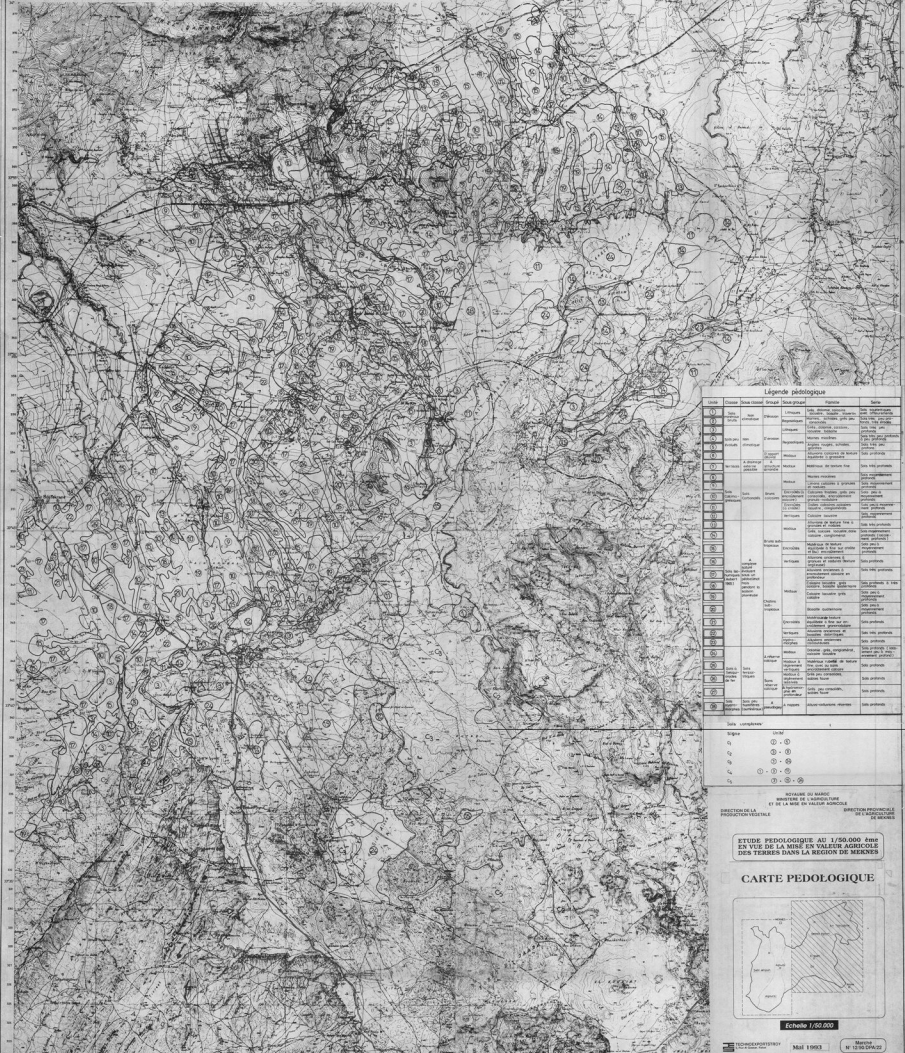
LES PÉDOLOGES DE LA RÉGION DE LA ZONE DE LA MER EN ALGÈRE

ÉLABORÉE PAR LE BUREAU NATIONAL DE LA RECHERCHE SCIENTIFIQUE
 INSTITUT NATIONAL DE LA RECHERCHE SCIENTIFIQUE
 ALGER



Légende		Symboles	
1	Argiles	(Symbol)	(Symbol)
2	Sables	(Symbol)	(Symbol)
3	Calcaires	(Symbol)	(Symbol)
4	Granites	(Symbol)	(Symbol)
5	Schistes	(Symbol)	(Symbol)
6	Marbres	(Symbol)	(Symbol)
7	Quartzites	(Symbol)	(Symbol)
8	Gneiss	(Symbol)	(Symbol)
9	Schistes cristallins	(Symbol)	(Symbol)
10	Granites éolés	(Symbol)	(Symbol)
11	Schistes éolés	(Symbol)	(Symbol)
12	Calcaires éolés	(Symbol)	(Symbol)
13	Sables éolés	(Symbol)	(Symbol)
14	Argiles éolées	(Symbol)	(Symbol)
15	Calcaires massifs	(Symbol)	(Symbol)
16	Sables massifs	(Symbol)	(Symbol)
17	Calcaires massifs	(Symbol)	(Symbol)
18	Sables massifs	(Symbol)	(Symbol)
19	Argiles massives	(Symbol)	(Symbol)
20	Calcaires massifs	(Symbol)	(Symbol)
21	Sables massifs	(Symbol)	(Symbol)
22	Argiles massives	(Symbol)	(Symbol)
23	Calcaires massifs	(Symbol)	(Symbol)
24	Sables massifs	(Symbol)	(Symbol)
25	Argiles massives	(Symbol)	(Symbol)
26	Calcaires massifs	(Symbol)	(Symbol)
27	Sables massifs	(Symbol)	(Symbol)
28	Argiles massives	(Symbol)	(Symbol)
29	Calcaires massifs	(Symbol)	(Symbol)
30	Sables massifs	(Symbol)	(Symbol)
31	Argiles massives	(Symbol)	(Symbol)
32	Calcaires massifs	(Symbol)	(Symbol)
33	Sables massifs	(Symbol)	(Symbol)
34	Argiles massives	(Symbol)	(Symbol)
35	Calcaires massifs	(Symbol)	(Symbol)
36	Sables massifs	(Symbol)	(Symbol)
37	Argiles massives	(Symbol)	(Symbol)
38	Calcaires massifs	(Symbol)	(Symbol)
39	Sables massifs	(Symbol)	(Symbol)
40	Argiles massives	(Symbol)	(Symbol)
41	Calcaires massifs	(Symbol)	(Symbol)
42	Sables massifs	(Symbol)	(Symbol)
43	Argiles massives	(Symbol)	(Symbol)
44	Calcaires massifs	(Symbol)	(Symbol)
45	Sables massifs	(Symbol)	(Symbol)
46	Argiles massives	(Symbol)	(Symbol)
47	Calcaires massifs	(Symbol)	(Symbol)
48	Sables massifs	(Symbol)	(Symbol)
49	Argiles massives	(Symbol)	(Symbol)
50	Calcaires massifs	(Symbol)	(Symbol)





Légende pédologique

Code	Classe	Classe (autre nom)	Statut	Sub-classe	Caractéristiques	Notes
101	10	101	101	101	101	101
102	10	102	102	102	102	102
103	10	103	103	103	103	103
104	10	104	104	104	104	104
105	10	105	105	105	105	105
106	10	106	106	106	106	106
107	10	107	107	107	107	107
108	10	108	108	108	108	108
109	10	109	109	109	109	109
110	10	110	110	110	110	110
111	10	111	111	111	111	111
112	10	112	112	112	112	112
113	10	113	113	113	113	113
114	10	114	114	114	114	114
115	10	115	115	115	115	115
116	10	116	116	116	116	116
117	10	117	117	117	117	117
118	10	118	118	118	118	118
119	10	119	119	119	119	119
120	10	120	120	120	120	120
121	10	121	121	121	121	121
122	10	122	122	122	122	122
123	10	123	123	123	123	123
124	10	124	124	124	124	124
125	10	125	125	125	125	125
126	10	126	126	126	126	126
127	10	127	127	127	127	127
128	10	128	128	128	128	128
129	10	129	129	129	129	129
130	10	130	130	130	130	130
131	10	131	131	131	131	131
132	10	132	132	132	132	132
133	10	133	133	133	133	133
134	10	134	134	134	134	134
135	10	135	135	135	135	135
136	10	136	136	136	136	136
137	10	137	137	137	137	137
138	10	138	138	138	138	138
139	10	139	139	139	139	139
140	10	140	140	140	140	140
141	10	141	141	141	141	141
142	10	142	142	142	142	142
143	10	143	143	143	143	143
144	10	144	144	144	144	144
145	10	145	145	145	145	145
146	10	146	146	146	146	146
147	10	147	147	147	147	147
148	10	148	148	148	148	148
149	10	149	149	149	149	149
150	10	150	150	150	150	150
151	10	151	151	151	151	151
152	10	152	152	152	152	152
153	10	153	153	153	153	153
154	10	154	154	154	154	154
155	10	155	155	155	155	155
156	10	156	156	156	156	156
157	10	157	157	157	157	157
158	10	158	158	158	158	158
159	10	159	159	159	159	159
160	10	160	160	160	160	160
161	10	161	161	161	161	161
162	10	162	162	162	162	162
163	10	163	163	163	163	163
164	10	164	164	164	164	164
165	10	165	165	165	165	165
166	10	166	166	166	166	166
167	10	167	167	167	167	167
168	10	168	168	168	168	168
169	10	169	169	169	169	169
170	10	170	170	170	170	170
171	10	171	171	171	171	171
172	10	172	172	172	172	172
173	10	173	173	173	173	173
174	10	174	174	174	174	174
175	10	175	175	175	175	175
176	10	176	176	176	176	176
177	10	177	177	177	177	177
178	10	178	178	178	178	178
179	10	179	179	179	179	179
180	10	180	180	180	180	180
181	10	181	181	181	181	181
182	10	182	182	182	182	182
183	10	183	183	183	183	183
184	10	184	184	184	184	184
185	10	185	185	185	185	185
186	10	186	186	186	186	186
187	10	187	187	187	187	187
188	10	188	188	188	188	188
189	10	189	189	189	189	189
190	10	190	190	190	190	190
191	10	191	191	191	191	191
192	10	192	192	192	192	192
193	10	193	193	193	193	193
194	10	194	194	194	194	194
195	10	195	195	195	195	195
196	10	196	196	196	196	196
197	10	197	197	197	197	197
198	10	198	198	198	198	198
199	10	199	199	199	199	199
200	10	200	200	200	200	200

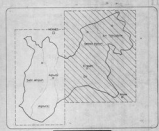
- Signes
- ①
 - ②
 - ③
 - ④
 - ⑤
 - ⑥
 - ⑦
 - ⑧
 - ⑨
 - ⑩
 - ⑪
 - ⑫
 - ⑬
 - ⑭
 - ⑮
 - ⑯
 - ⑰
 - ⑱
 - ⑲
 - ⑳
 - ㉑
 - ㉒
 - ㉓
 - ㉔
 - ㉕
 - ㉖
 - ㉗
 - ㉘
 - ㉙
 - ㉚
 - ㉛
 - ㉜
 - ㉝
 - ㉞
 - ㉟
 - ㊱
 - ㊲
 - ㊳
 - ㊴
 - ㊵
 - ㊶
 - ㊷
 - ㊸
 - ㊹
 - ㊺
 - ㊻
 - ㊼
 - ㊽
 - ㊾
 - ㊿

AGENCE DU QUÉBEC
BUREAU DE GÉOLOGIE
ET DE LA MISE EN VALEUR AGRICOLE

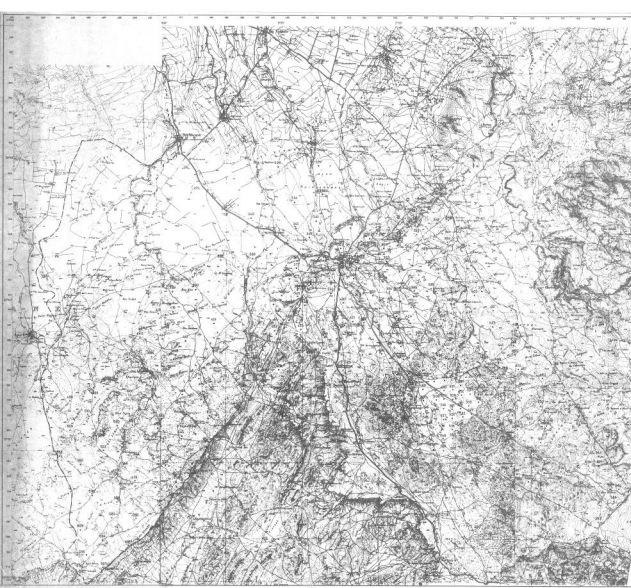
DIRECTEUR GÉNÉRAL: DIRECTEUR PROVINCIAL
DES MINES

ETUDE PÉDOLOGIQUE AU 1/50,000ème
EN VUE DE LA MISE EN VALEUR AGRICOLE
DES TERRES DANS LA RÉGION DE MÉGANTON

CARTE PÉDOLOGIQUE



Echelle 1/50,000



LEGENDE

- Puits de mine
- Puits de mine et abandonnés
- Puits de mine abandonnés et fermés
- Puits de mine abandonnés et fermés

DETAILED TOPOGRAPHIC
MAPS OF FRANCE
AND OF THE MASSIF CENTRAL
REGIONAL BUREAU
OF THE
NATIONAL BUREAU OF TOPOGRAPHY

**ETUDE PEDOLOGIQUE AD 1/50,000ème
EN VUE DE LA MISE EN VALEUR AGRICOLE
DES TERRES DANS LA REGION DE MONTMIRAL**



Échelle 1:50,000